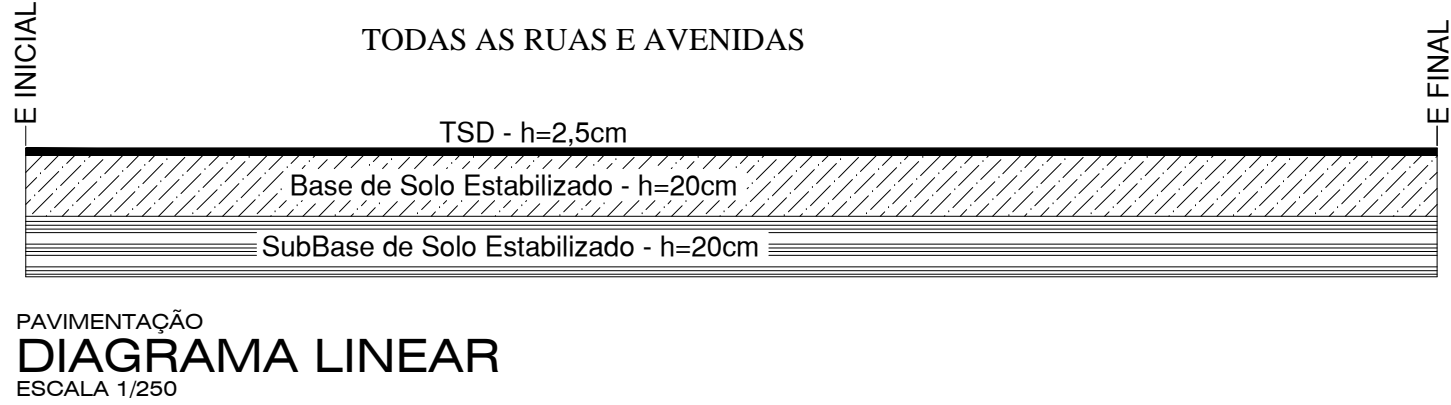
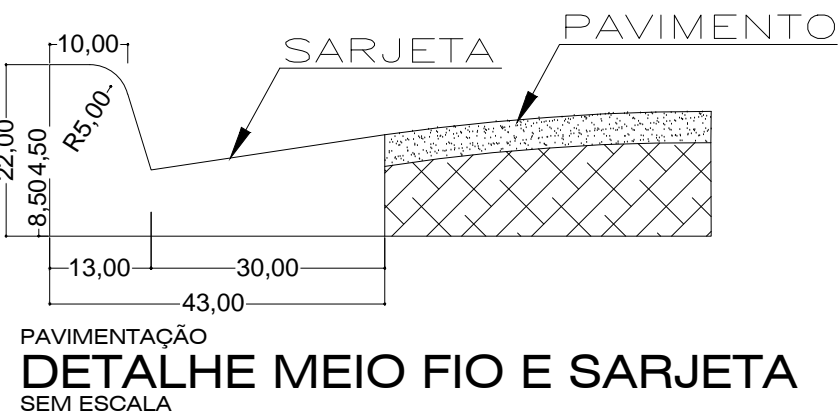
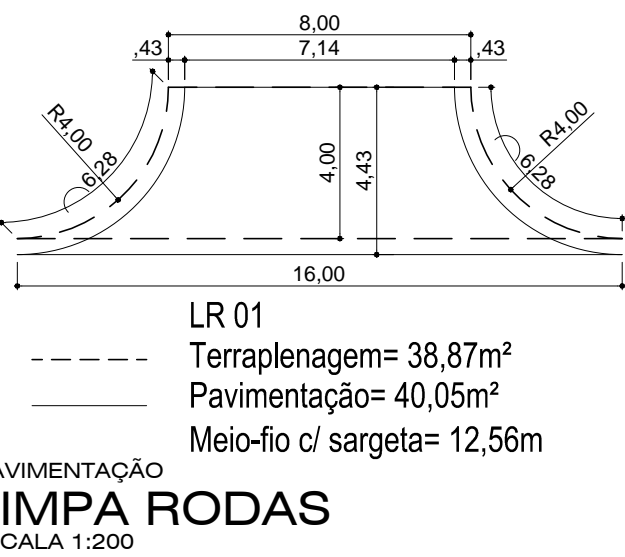


QUADRO DE COORDENADAS GEOGRAFICAS						
Item	Rua/Avenida	Extensão (m)	COORDENADAS		LOGRADOUROS DELIMITANTES	
			INICIAL	FINAL	INICIAL	FINAL
1	RUA MANAUS	399,65	13°43'27.48"S 59°15'20.52"O	13°43'26.47"S 59°15'6.85"O	AV. GOVERNADOR JULIO CAMPOS	RUA P
2	RUA "N"	115,65	13°43'29.84"S 59°15'17.98"O	13°43'25.35"S 59°15'18.26"O	RUA BELO HORIZONTE	RUA MATO GROSSO
3	RUA "O"	111,54	13°43'29.33"S 59°15'12.27"O	13°43'25.24"S 59°15'12.52"O	RUA BELO HORIZONTE	RUA MATO GROSSO
4	RUA "P"	75,32	13°43'29.01"S 59°15'6.57"O	13°43'26.47"S 59°15'6.85"O	RUA BELEM	RUA BELO HORIZONTE

- PAVIMENTO DESTE RECURSO
M. CIDADES CR 1.041.417-93-2017
- PAVIMENTO DE OUTRO RECURSO
M. CIDADES CR 1.041.426-82-2017
- PAVIMENTO CONTEMPLADO EM
OUTRO RECURSO
- PAVIMENTO EXISTENTE



SERPRA
SERVIÇOS, PROJETOS E ASSESSORIA LTDA.
Fone: (051) 3643-4245 - Av. Heliópolis, Rua da Mercedes, 1856 - Edifício Cubal Office Tower, Sl 802 CEP: 76050-000 - Curitiba - MT

TIPO DA OBRA	PAVIMENTAÇÃO ASFÁLTICA E DRENAGEM EM VIAS PÚBLICAS		
PROPRIETÁRIO C.G.C. / C.P.F.	PREFEITURA MUNICIPAL DE CAMPOS DE JULIO CR 1.041.417-93-2017 - M. CIDADES		
LOCAL INSCR. CADASTRAL	RUA MANAUS, RUA "N", RUA "O" E RUA "P" - PERIMETRO URBANO		
AUTOR DO PROJETO CREA	ENGº LUIS FELIPE CARVALHO B. LIMA 121.523.563-6		
RESP. P/ EXECUÇÃO CREA			
ESCALA INDICADAS	ASSUNTO:	PAVIMENTAÇÃO PLANTA BAIXA DETALHE DO MEIO FIO E SARJETA DIAGRAMA LINEAR - SEÇÃO TRANSVERSAL PERFIL LONGITUDINAL E SEÇÕES DE ESTAQUEAMENTO RUA N	FOLHA Nº 02/06
DATA JANEIRO / 2018			
PROJETISTA			

QUANTIDADES:	ESTATÍSTICA		COEF. APROVEIT.	Nº DE PISOS
ÁREA TERRAPLENAGEM :	% OCUPAÇÃO	TÉRREO		
ÁREA PAVIMENTAÇÃO :	5.850,50 m²	DEMAIS PAV.		